

REGIONE PIEMONTE
PROVINCIA DI CUNEO
COMUNITA' MONTANA VALLE MAIRA

COMUNE DI PRAZZO

PIANO REGOLATORE INTERCOMUNALE DI C.M.

(APPROVATO CON D.G.R. N. 167-34648 DEL 24/05/1984)

MODIFICA AL P.R.I.C.M.

(ai sensi del 12° comma art. 17, L.R. 56/77 e succ. mod. ed int.)

modifica ai sensi dell'art. 17, 12° comma,
lettere g), L.R. 56/77 e s. m. ed i.

allegato alla d.c. 24 del 02/10/2020

PROGETTO

**Direttore tecnico
e Progettista**
Arch. Fabio GALLO

REGIONE PIEMONTE
PROVINCIA DI CUNEO
COMUNITA' MONTANA VALLE MAIRA

COMUNE DI PRAZZO

PIANO REGOLATORE INTERCOMUNALE DI C.M.


(APPROVATO CON D.G.R. N. 167-34648 DEL 24/05/1984)

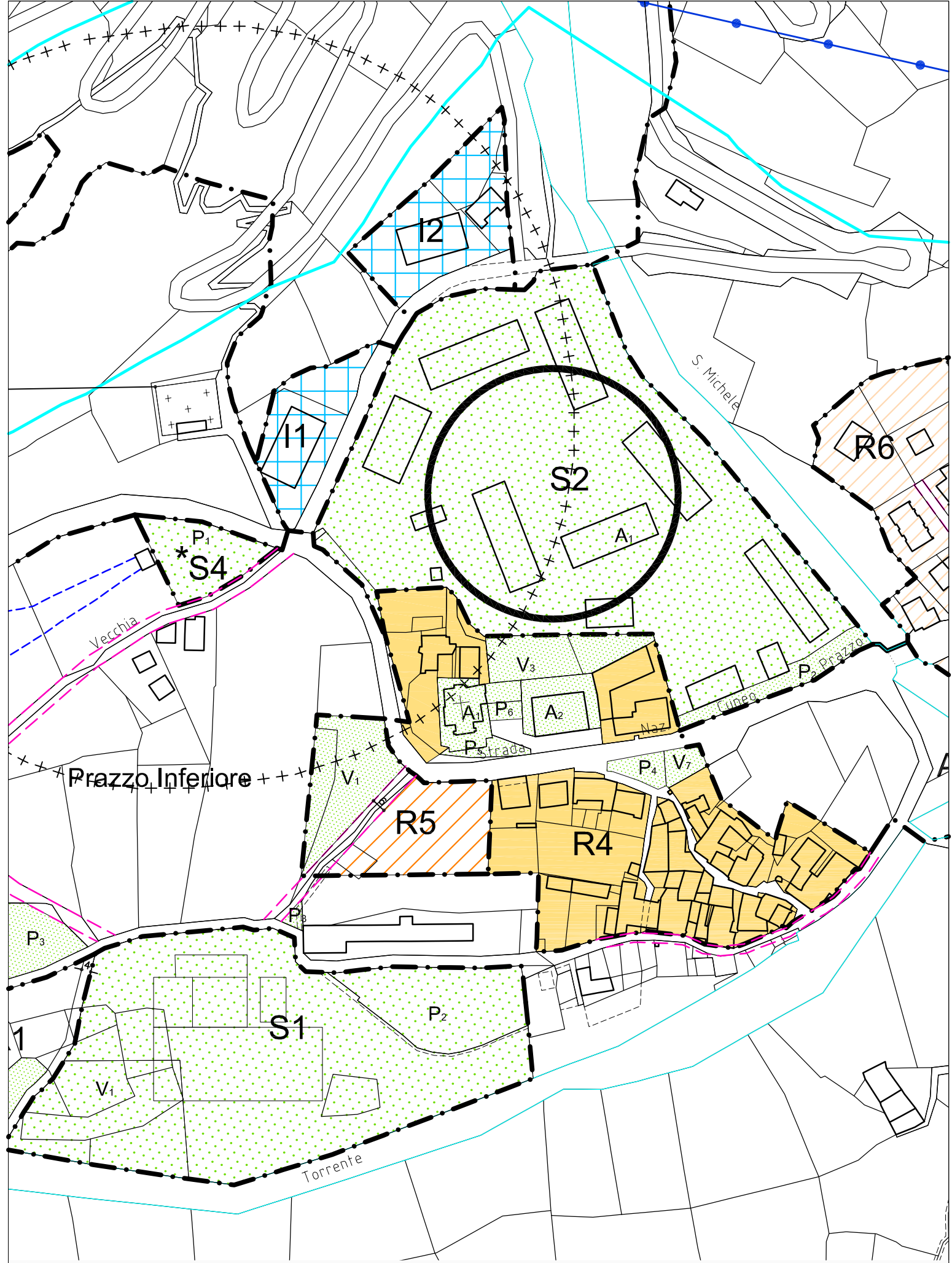
Stralcio P.R.I.C.M. - VIGENTE

Estratto A - Stralcio TAV. 3a - ZONIZZAZIONE

scala 1:2.000

Modifica ai sensi dell'art. 17, 12° comma,
lettera g), L.R. 56/77 e s. m. ed i.





Estratto: Modifica ai sensi dell'art. 17, 12° comma, lettera g), L.R. 56/77 e s. m. ed i.

COMUNITA' MONTANA VALLE MAIRA P.R.I.	COMUNE DI PRAZZO	ZONA: S2	TABELLA n° 41
		S2 - PRAZZO INF.	

Destinazione: zona a servizi

Tipo: zona militare

Superficie territoriale (St)mq. 24.024

Suddivisione della superficie generale:

numero	bacino di utenza		superficie		destinazione
	comunale	intercom.	esistente	prevista	
1			23.322		Zona militare
2			702		Parcheggio
TOTALE			24.024		

Interventi ammessi:

REGIONE PIEMONTE
PROVINCIA DI CUNEO
COMUNITA' MONTANA VALLE MAIRA

COMUNE DI PRAZZO

PIANO REGOLATORE INTERCOMUNALE DI C.M.


(APPROVATO CON D.G.R. N. 167-34648 DEL 24/05/1984)

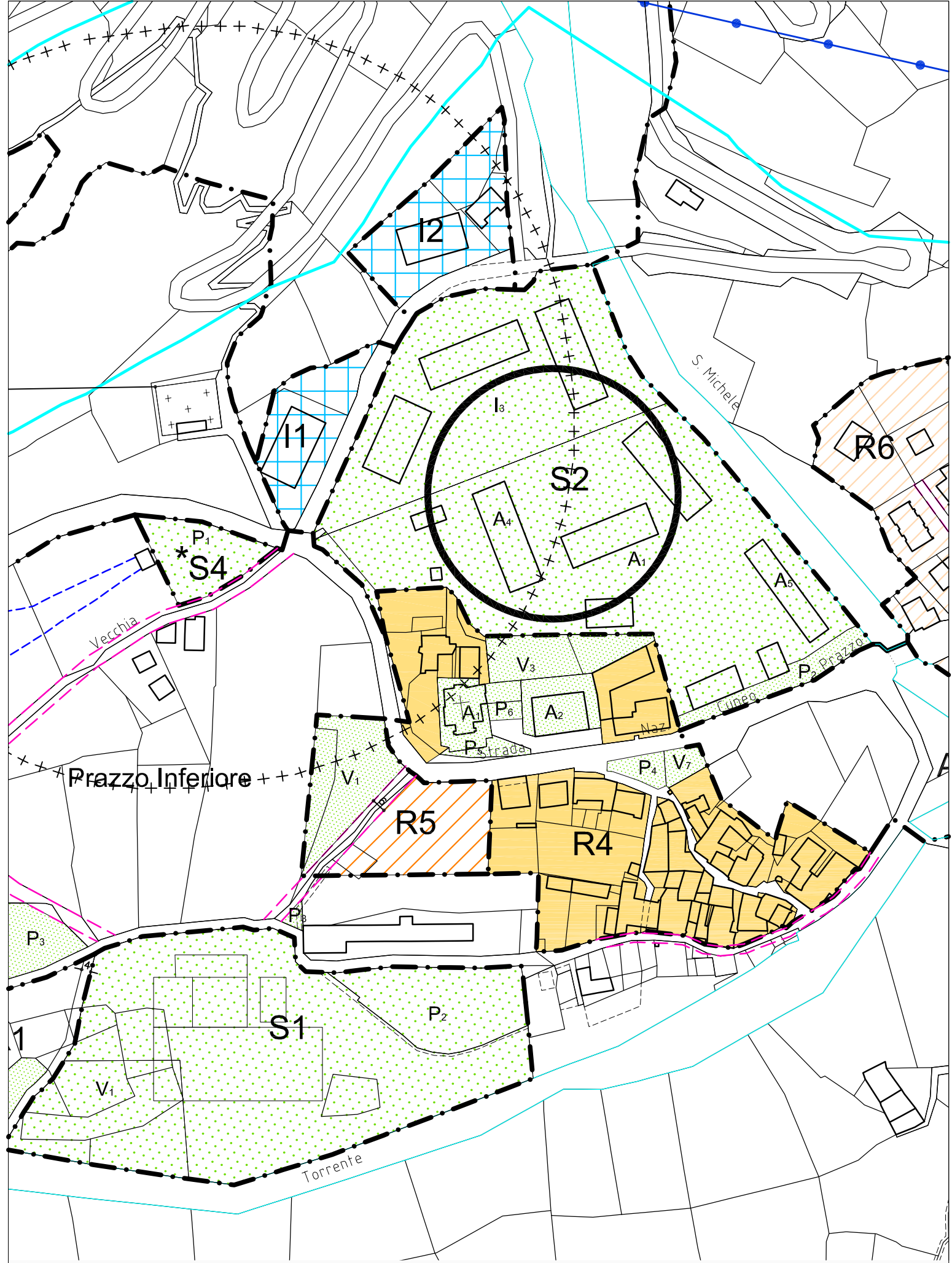
Stralcio P.R.I.C.M. - VARIATO

Estratto B - Stralcio TAV. 3a - ZONIZZAZIONE

scala 1:2.000

Modifica ai sensi dell'art. 17, 12° comma,
lettera g), L.R. 56/77 e s. m. ed i.





Estratto: Modifica ai sensi dell'art. 17, 12° comma, lettera g), L.R. 56/77 e s. m. ed i.

COMUNITA' MONTANA VALLE MAIRA P.R.I.	COMUNE DI PRAZZO	ZONA: S2	TABELLA n° 41
		S2 - PRAZZO INF.	

Destinazione: zona a servizi

Tipo: zona militare; parcheggio; servizi scolastici; interesse generale e/o magazzino; interesse generale attività ludico/ricreativo/didattiche

Superficie territoriale (St).....mq. 24.024

Suddivisione della superficie generale:

numero	bacino di utenza		superficie		destinazione
	comunale	intercom.	esistente	prevista	
1			13.658		Zona militare
2			702		Parcheggio
3			8.543		Servizi scolastici
4			659		Interesse generale e/o magazzino
5			462		Interesse generale attività ludico/ricreativo/didattiche
TOTALE			24.024		

Interventi ammessi: